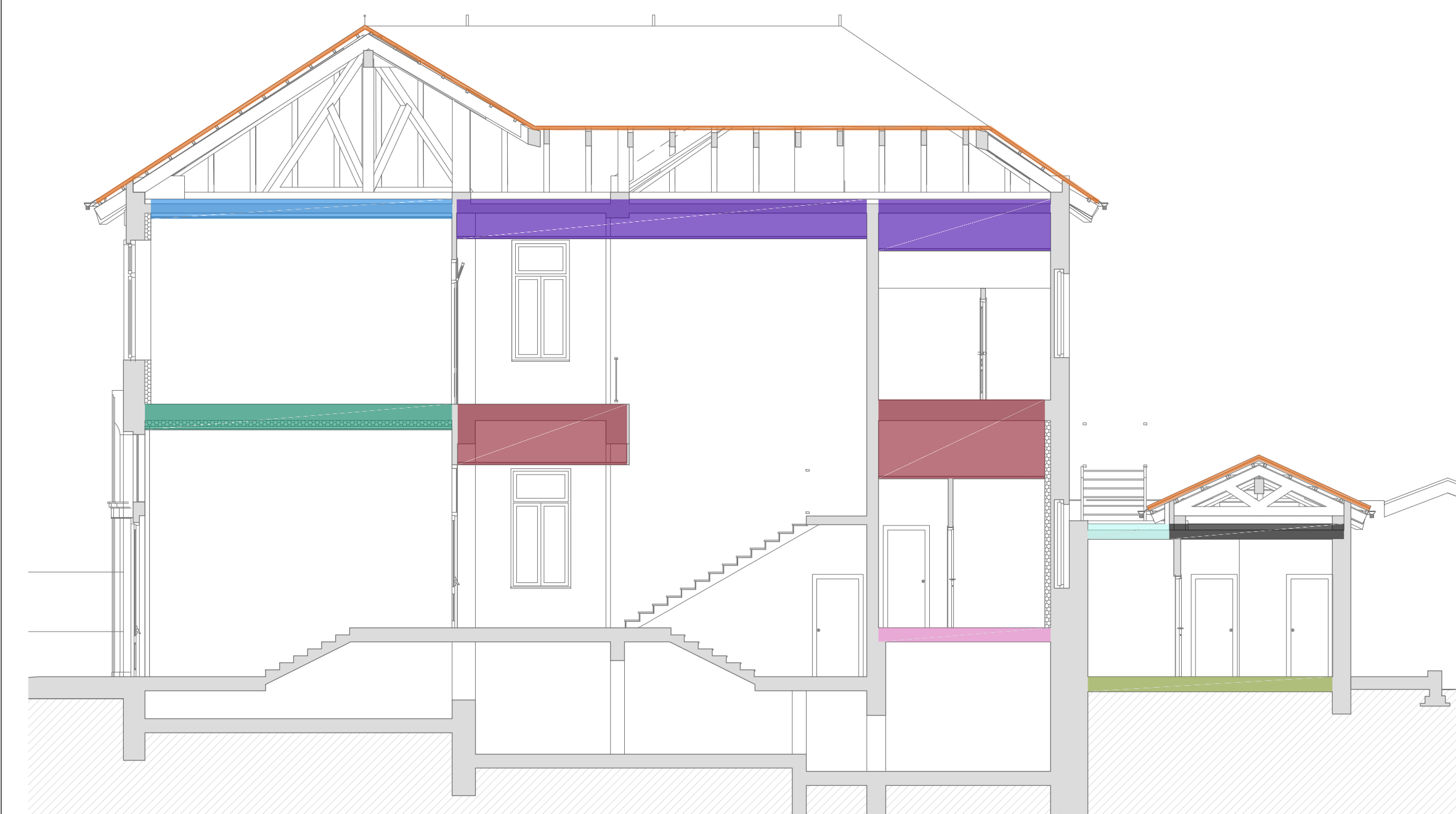


KeyPlan lavorazioni - Piano Terra

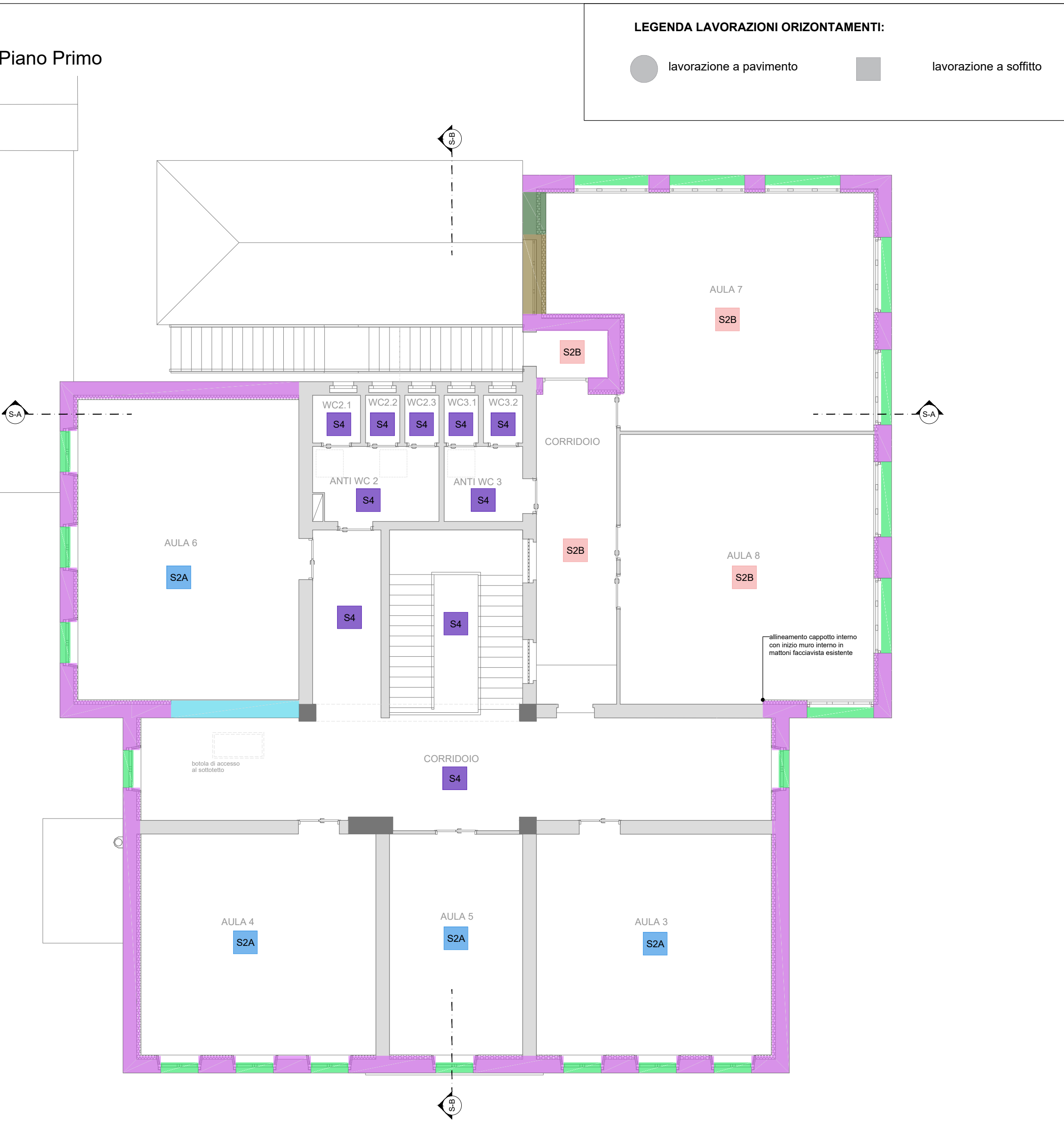
scala 1:100



Sezione B-B'



Piano Primo

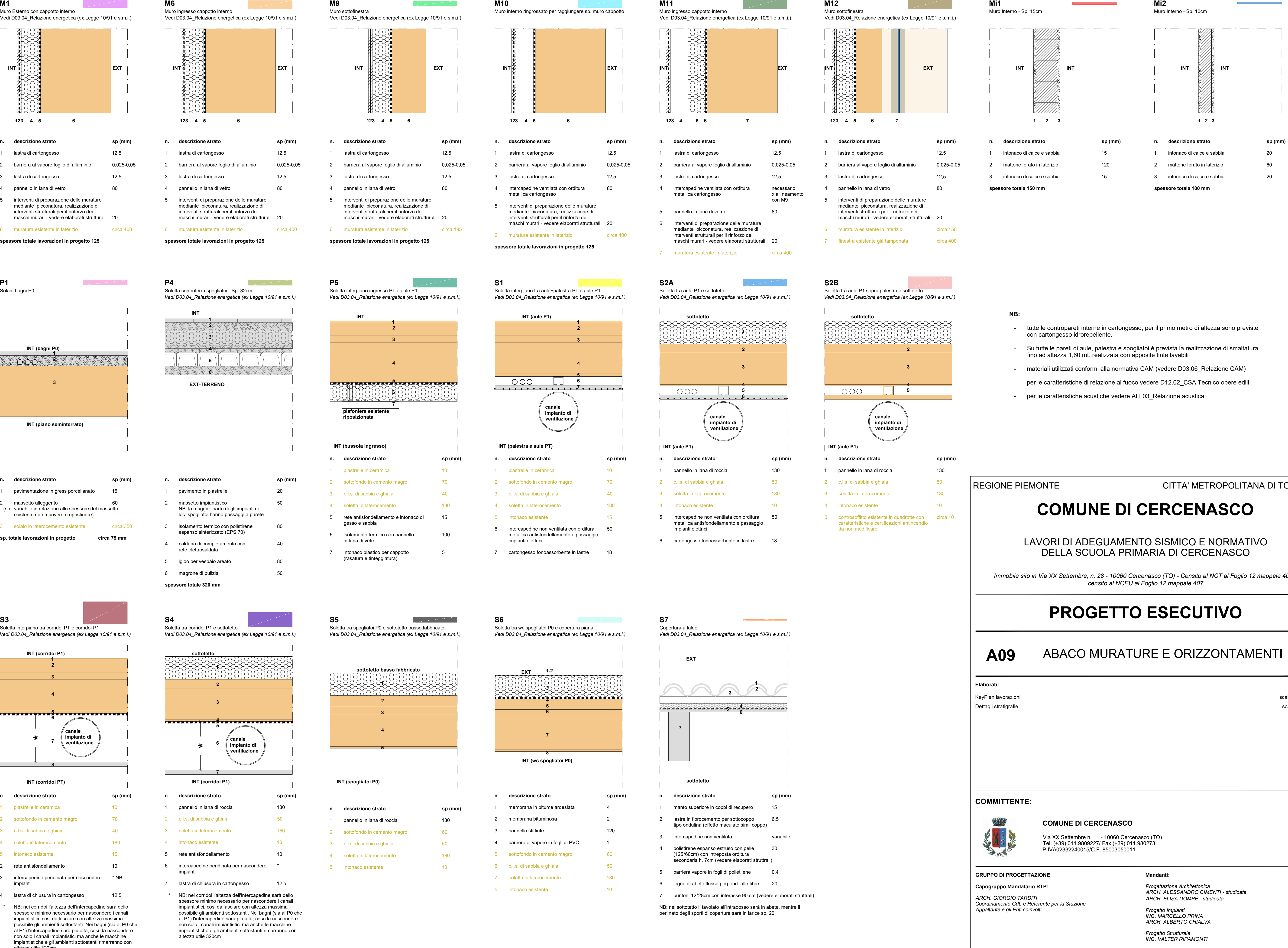


Sezione A-A'



Dettagli stratigrafici

scala 1:10



REGIONE PIEMONTE

CITTA' METROPOLITANA DI TORINO

COMUNE DI CERCENASCO

LAVORI DI ADEGUAMENTO SISMICO E NORMATIVO
DELLA SCUOLA PRIMARIA DI CERCENASCO

Immobile sito in Via XX Settembre, n. 28 - 10060 Cercenasco (TO) - Censito al NCT al Foglio 12 mappale 407 e
censito al NCEU al Foglio 12 mappale 407

PROGETTO ESECUTIVO

A09 ABACO MURATURE E ORIZZONTAMENTI

Elaborati:

KeyPlan lavorazioni

Dettagli stratigrafie

scala 1:100

scala 1:10

COMMITTENTE:



COMUNE DI CERCENASCO

Via XX Settembre n. 11 - 10060 Cercenasco (TO)
Tel. (+39) 011-8802277 Fax (+39) 011-8802731
P.IVA 0233224015/C.F. 8500350011

GRUPPO DI PROGETTAZIONE

Capogruppo Mandatario RTP:

Progettazione Architettonica
ARCH. GIORGIO TARDI
Coordinamento GdI, e Referente per la Stazione
Appaltante e gli Enti coinvolti

Mandanti:

Progettazione Architettonica
ARCH. ALESSANDRO CIMENTI - studioata
ARCH. ELISA DOMPE - studioata

Progetto Impianti
ING. MARCELLO PRINA
ARCH. ALBERTO CHIALVA

Progetto Strutturale
ING. VALTER RIPAMONTI

Data: SETTEMBRE 2024

Revisione: 27/09/2024